

























36 kmh	38 kmh	km +	km -	Beschreibung	description	Straße / road
12:50	12:50	0,0	111,0	Schmalkalden – Kasseler Straße – Start	start	Kasseler Straße
12:50	12:50	0,3		 ! Achtung Fahrbahnteiler	attention lane divider	Kasseler Straße L1026
12:51	12:50	0,6		 ! Achtung – Querung Bahnschienen	attention crossing railway tracks	Kasseler Straße L1026
12:51	12:50	0,6		↑ gerade weiter auf – Bahnhofstraße / L1026	straight ahead	Bahnhofstraße / L1026
12:51	12:51	0,8		↗ <u>Kreisverkehr</u> – gerade weiter auf – Bahnhofstraße / L1026	go straight at the round-about	Bahnhofstraße / L1026
12:51	12:51	0,9		 vor <u>Kreisverkehr</u> rechts abbiegen auf – Bahnhofstraße / L1118	turn right before the round-about	Bahnhofstraße / L1118
12:51	12:51	0,9		 ! Achtung Fahrbahnteiler	attention lane divider	Bahnhofstraße / L1118
12:52	12:51	1,2		← links abbiegen auf – Haindorfasse	turn left	Haindorfasse
12:52	12:52	1,3		→ rechts abbiegen auf – Richtung Altmarkt	turn right	Richtung Altmarkt
12:52	12:52	1,4		weiter auf – Altmarkt		Altmarkt
12:52	12:52	1,5		weiter auf – Mohregasse		Mohregasse
12:52	12:52	1,6		→ rechts abbiegen auf – Salzbrücke	turn right	Salzbrücke
12:52	12:52	1,6		← links abbiegen auf – Judengasse	turn left	Judengasse
12:52	12:52	1,7		↗ rechts halten auf – Hoffnung	keep right	Hoffnung
12:53	12:53	2,0		← links abbiegen auf – Stiller Tor / L1118	turn left	Stiller Tor / L1118
12:54	12:54	2,9		← links abbiegen auf – Asbacher Straße / L2610	turn left	Asbacher Straße / L2610
12:56	12:56	4,0		 OE Asbach – Schmalkalder Straße / L2610	town entry	Schmalkalder Straße / L2610
12:59	12:58	5,6		Scharfer Start – Talstraße – auf Höhe Bushaltestelle Hachelstein	official start	Talstraße
12:59	12:58	0,0	105,4	 Scharfer Start – Talstraße – auf Höhe Bushaltestelle Hachelstein	official start	Talstraße
13:01	13:00	1,5	103,9	↗ rechts halten auf – L1117 Richtung Rotterode	keep right	L1117 Richtung Rotterode
13:08	13:06	5,4	100,0	 OE Rotterode – Schmalkalder Straße / L1117	town entry	Schmalkalder Straße / L1117
13:09	13:07	6,0	99,4	 ! Achtung Engstelle / Kurve	attention road narrowing / sharp bend	Rotteroder Hauptstraße / L1117
13:10	13:08	6,9	98,5	 OE Steinbach-Hallenberg – Rotteroder Straße / L1117	town entry	Rotteroder Straße / L1117
13:11	13:10	7,6	97,8	 ! Achtung Engstelle	attention road narrowing	Rotteroder Straße / L1117
13:12	13:10	7,8	97,6	 links abbiegen auf – Hauptstraße / L1128 – Achtung – Scharfe Kurve links	turn left attention sharp bend left	Hauptstraße / L1128
13:14	13:12	9,4	96,0	 OE Unterschönau – Unterschönauer Hauptstraße / L1128	town entry	Unterschönauer Hauptstraße / L1128
13:16	13:14	10,2	95,2	 ! Achtung Engstelle	attention road narrowing	Unterschönauer Hauptstraße / L1128
13:17	13:15	11,0	94,4	 OE Oberschönau – Oberschönauer Hauptstraße / L1128	town entry	Oberschönauer Hauptstraße / L1128
13:18	13:16	11,5	93,9	 ! Achtung Engstelle	attention road narrowing	Oberschönauer Hauptstraße / L1128
13:18	13:16	11,8	93,6	 ! Achtung Engstelle	attention road narrowing	Oberschönauer Hauptstraße / L1128
13:23	13:21	14,6	90,8	↖ links halten auf – L1128	keep left	L1128
13:32	13:29	19,9	85,5	 OE Oberhof – Tambacher Straße / L1128	town entry	Tambacher Straße / L1128
13:32	13:29	19,9	85,5	 OE Oberhof – Bergwertung	QOM Queen of the mountain	Tambacher Straße / L1128
13:37	13:34	23,0	82,4	↗ <u>Kreisverkehr</u> – gerade weiter auf – Poststraße / L3247	go straight at the round-about	Poststraße / L3247
13:48	13:44	29,7	75,7	 OE Zella-Mehlis – L3247	town entry	L3247
13:48	13:44	29,7	75,7	↗ <u>Kreisverkehr</u> – gerade weiter auf – Heinrich-Ehrhardt-Straße / L3247	go straight at the round-about	Heinrich-Ehrhardt-Straße / L3247
13:52	13:48	31,9	73,5	→ rechts abbiegen auf – Talstraße / B62	turn right	Talstraße / B62
13:52	13:48	32,1	73,3	↗ rechts halten auf – Talstraße / B62	keep right	Talstraße / B62
13:54	13:50	33,2	72,2	 ! Achtung Fahrbahnteiler	attention lane divider	Talstraße / B62
13:59	13:54	36,0	69,4	 ! Achtung – Querung Bahnschienen	attention crossing railway tracks	B62
14:00	13:56	37,1	68,3	 OE Benschhausen – Benschhäuser Grund / B62	town entry	Benschhäuser Grund / B62
14:01	13:57	37,4	68,0	↗ <u>Kreisverkehr</u> – gerade weiter auf – Otto-Keiner-Straße / K580	go straight at the round-about	Otto-Keiner-Straße / K580
14:04	14:00	39,4	66,0	 ! Achtung Fahrbahnteiler	attention lane divider	K580
14:05	14:00	39,6	65,8	 Abfallzone Beginn: Bushaltestelle Hauptstraße rechts	waste zone start	Schwarzaer Straße / K580

36 kmh	38 kmh	km +	km -		Beschreibung	description	Straße / road
14:05	14:01	40,1	65,3		Abfallzone Ende: 500m nach Bushaltestelle Hauptstraße rechts	waste zone end	Schwarzaer Straße / K581
14:06	14:01	40,4	65,0		OE Ebertshausen - Ebertshäuser Hauptstraße / K580	town entry	Ebertshäuser Hauptstraße / K580
14:11	14:06	43,6	61,8		OE Schwarza - Zella-Meiningen-Straße / K580	town entry	Zella-Meiningen-Straße / K580
14:12	14:07	44,1	61,3		links abbiegen auf - Hauptstraße / L1131	turn left	Hauptstraße / L1131
14:20	14:14	48,7	56,7		OE Kühndorf - Unterdorf / K581	town entry	Unterdorf / K581
14:20	14:15	49,1	56,3		Bushaltestelle Kühndorf rechts - Bergwertung	QOM Queen of the mountain	Unterdorf / K581
14:27	14:22	53,3	52,1		rechts abbiegen auf - Dolmarstraße / B19	turn right	Dolmarstraße / B19
14:30	14:24	55,0	50,4		OE Meiningen - Dolmarstraße / B19	town entry	Dolmarstraße / B19
14:38	14:32	59,9	45,5		rechts abbiegen auf - Leipziger Straße / B19	turn right	Leipziger Straße / B19
14:40	14:33	60,7	44,7		OE Walldorf - Meiningen Straße / B19	town entry	Meiningen Straße / B19
14:41	14:34	61,2	44,2		! Achtung Fahrbahnteiler	attention lane divider	Meiningen Straße / B19
14:48	14:41	65,7	39,7		OE Wasungen - Meiningen Straße / B19	town entry	Meiningen Straße / B19
15:01	14:53	73,3	32,1		rechts abbiegen auf - L1026 Richtung Schmalkalden	turn right	L1026 Richtung Schmalkalden
15:02	14:54	73,9	31,5		<u>Kreisverkehr</u> - rechts abbiegen auf - L1026	turn right at the round-about	Kasseler Straße / L1026
15:07	14:59	77,1	28,3		OE Schmalkalden - Kasseler Straße / L1026	town entry	Kasseler Straße / L1026
15:07	14:59	77,2	28,2		<u>Kreisverkehr</u> - gerade weiter auf - Kasseler Straße / L1026	go straight at the round-about	Kasseler Straße / L1026
15:07	15:00	77,3	28,1		! Achtung Fahrbahnteiler	attention lane divider	Kasseler Straße / L1026
15:08	15:00	77,6	27,8		! Achtung Fahrbahnteiler	attention lane divider	Kasseler Straße / L1026
15:08	15:00	77,8	27,6		! Achtung Fahrbahnteiler	attention lane divider	Kasseler Straße / L1026
15:09	15:01	78,2	27,2		Zieldurchfahrt - Kasseler Straße - Sprintwertung	SPRINT Sprint Classification	Kasseler Straße
15:09	15:01	78,5	26,9		! Achtung Fahrbahnteiler	attention lane divider	Kasseler Straße L1026
15:10	15:02	78,8	26,6		! Achtung - Querung Bahnschienen	attention crossing railway tracks	Kasseler Straße L1026
15:10	15:02	78,9	26,5		gerade weiter auf - Bahnhofstraße / L1026	straight ahead	Bahnhofstraße / L1026
15:10	15:02	79,0	26,4		<u>Kreisverkehr</u> - gerade weiter auf - Bahnhofstraße / L1026	go straight at the round-about	Bahnhofstraße / L1026
15:11	15:03	79,5	25,9		<u>Kreisverkehr</u> - gerade weiter auf - Recklingshäuser Straße L1026	go straight at the round-about	Recklingshäuser Straße L1026
15:11	15:03	79,7	25,7		! Achtung Fahrbahnteiler	attention lane divider	Recklingshäuser Straße L1026
15:12	15:04	79,8	25,6		<u>Kreisverkehr</u> - gerade weiter auf - Recklingshäuser Straße L1026	go straight at the round-about	Recklingshäuser Straße L1026
15:12	15:04	80,3	25,1		links abbiegen auf - Teichstraße	turn left	Teichstraße
15:13	15:05	80,6	24,8		links halten auf - Pfaffenbach	keep left	Pfaffenbach
15:16	15:07	82,3	23,1		gerade weiter auf - Waldhausstraße	straight ahead	Waldhausstraße
15:19	15:11	84,3	21,1		Waldhausstraße auf Höhe Waldweg rechts und links - Bergwertung	QOM Queen of the mountain	Waldhausstraße
15:27	15:18	89,1	16,3		links halten auf - Eisensteinstraße / L1126	keep left	Eisensteinstraße / L1126
15:29	15:20	90,5	14,9		weiter auf - Thälmannplatz / L1126		Thälmannplatz / L1126
15:30	15:21	90,6	14,8		links abbiegen auf - Pappenheimplatz / L1024	turn left	Pappenheimplatz / L1024
15:30	15:21	90,7	14,7		links abbiegen auf - Nentershäuser Straße / L1024	turn left	Nentershäuser Straße / L1024
15:30	15:21	91,1	14,3		gerade weiter auf - Karl-Marx-Straße / L1024	straight ahead	Karl-Marx-Straße / L1024
15:32	15:23	92,1	13,3		Abfallzone Beginn: OA Trusetal	waste zone start	L1024
15:33	15:24	92,6	12,8		Abfallzone Ende: 500m nach OA Trusetal	waste zone end	L1024
15:33	15:24	92,9	12,5		OE Wahles - Brotteroder Straße / L1024	town entry	Brotteroder Straße / L1024
15:35	15:26	94,0	11,4		OE Winne - L1024	town entry	L1024
15:40	15:30	96,6	8,8		links abbiegen auf - Oelmühle / K2517	turn left	Oelmühle / K2517
15:40	15:31	96,9	8,5		gerade weiter auf - Richtung Fambach	straight ahead	Richtung Fambach
15:44	15:34	99,3	6,1		OE Todenwarth	town entry	Todenwarth
15:45	15:35	99,7	5,7		OE Niederschmalkalden - Zwick	town entry	Zwick
15:45	15:35	100,0	5,4		! Achtung - Querung Bahnschienen	attention crossing railway tracks	Zwick
15:46	15:36	100,2	5,2		<u>Kreisverkehr</u> - links abbiegen auf - L1026	turn left at the round-about	L1026
15:46	15:36	100,6	4,8		<u>Kreisverkehr</u> - gerade weiter auf - L1026 Richtung Schmalkalden	go straight at the round-about	L1026 Richtung Schmalkalden
15:52	15:42	104,3	1,1		OE Schmalkalden - Kasseler Straße / L1026	town entry	Kasseler Straße / L1026

36 kmh	38 kmh	km +	km -		Beschreibung	description	Straße / road
15:53	15:42	104,4	1,0		Kreisverkehr - gerade weiter auf - Kasseler Straße / L1026	go straight at the round-about	Kasseler Straße / L1026
15:53	15:43	104,5	0,9		! Achtung Fahrbahnteiler	attention lane divider	Kasseler Straße / L1026
15:53	15:43	104,8	0,6		! Achtung Fahrbahnteiler	attention lane divider	Kasseler Straße / L1026
15:54	15:43	105,1	0,3		! Achtung Fahrbahnteiler	attention lane divider	Kasseler Straße / L1026
15:54	15:44	105,4	0,0		Schmalkalden - Kasseler Straße - Ziel	finish	Kasseler Straße