



Sprint- / Bergwertungen


Intermediate sprint / Mountain classifications

12:38 Uhr	12:48 Uhr	13:30 Uhr	13:39 Uhr	15:01 Uhr	15:24 Uhr
34,0 km	39,9 km	66,9 km	72,7 km	124,6 km	139,0 km
1. SW / SPRINT	1. BW / QOM	2. SW / SPRINT	2. BW / QOM	3. BW / QOM	3. SW / SPRINT
	Kat.2		Kat. 2	Kat. 2	

Strecken- und Zeitplan / plan of the course and timetable

36 kmh	38 kmh	km+	km -		Beschreibung	Straße
11:35	11:35	0,0	159,7		Gera - Parkstrasse - Start	Parkstrasse
11:35	11:35	0,1		↑	gerade weiter auf- Neue Straße	Neue Straße
11:35	11:35	0,2		→	rechts abbiegen auf- Gebrüder-Häßler-Straße / L1070	Gebrüder-Häßler-Straße / L1070
11:36	11:36	0,7		↑	gerade weiter auf- Am Sommerbad / L1070	Am Sommerbad / L1070
11:37	11:37	1,3		→	rechts abbiegen auf- Straße des Friedens / L3002	Straße des Friedens / L3002
11:41	11:40	3,7		↑	gerade weiter auf- Stadtrodaer Straße / L1076	Stadtrodaer Straße / L1076
11:41	11:40	3,7		↘	! Achtung Fahrbahnteiler	Stadtrodaer Straße / L1076
11:42	11:41	4,4		↘	! Achtung Fahrbahnteiler	Stadtrodaer Straße / L1076
11:43	11:43	5,2		↘	! Achtung Fahrbahnteiler	Stadtrodaer Straße / L1076
11:44	11:43	5,4		↘	! Achtung Fahrbahnteiler	Stadtrodaer Straße / L1076
11:44	11:43	5,6		↘	! Achtung Fahrbahnteiler	Stadtrodaer Straße / L1076
11:45	11:44	6,2			Scharfer Start - Stadtrodaer Straße / L1076 Ende Bushaltestelle Geißen Kartoffelager	Stadtrodaer Straße / L1076
11:45	11:44	0,0	153,5	↻	Scharfer Start - Stadtrodaer Straße / L1076 auf Höhe Parkplatz Werksgelände links	Stadtrodaer Straße / L1076
11:45	11:45	0,4	153,1		OE Geißen - L1076	L1076
11:48	11:47	1,8	151,7		OE Großsaara - L1076	L1076
11:50	11:50	3,5	150,0		OE Kleinsaara - L1076	L1076
11:53	11:52	5,0	148,5	←	links abbiegen auf- K129	K129
11:53	11:53	5,3	148,2		OE Waltersdorf - K129	K129
11:56	11:55	6,8	146,7		OE Lindenkreuz - K129	K129
11:58	11:57	8,0	145,5	←	links abbiegen auf- K129	K129
12:00	11:59	9,2	144,3		OE Münchenbernsdorf - K129	K129
12:02	12:01	10,3	143,2	→	rechts abbiegen auf- Friedrich-Fröbel-Straße / K129	K129
12:02	12:01	10,4	143,1	↖	links halten auf- Gartenstraße	Gartenstraße
12:02	12:01	10,5	143,0	→	rechts abbiegen auf- Bahnhofstraße	Bahnhofstraße
12:03	12:02	10,8	142,7	←	links abbiegen auf- Geschwister-Scholl-Straße	Geschwister-Scholl-Straße
12:03	12:02	11,0	142,5	←	links abbiegen auf- Geschwister-Scholl-Straße	Geschwister-Scholl-Straße
12:03	12:02	11,2	142,3	→	rechts abbiegen auf- Jenaer Straße / L1078	Jenaer Straße / L1078
12:07	12:05	13,2	140,3	←	links abbiegen auf- B175	B175
12:12	12:11	16,7	136,8		OE Großebersdorf - B175	B175
12:13	12:12	17,2	136,3	→	rechts abbiegen auf- B2	B2
12:14	12:12	17,4	136,1	⚠	! Achtung - Querung Bahnschienen	B2
12:18	12:16	20,0	133,5	↘	! Achtung Fahrbahnteiler	B2
12:20	12:18	21,2	132,3	←	links abbiegen auf- Richtung Mittelpöllnitz	Richtung Mittelpöllnitz
12:21	12:19	21,7	131,8		OE Mittelpöllnitz	Mittelpöllnitz
12:21	12:19	21,9	131,6	↗	rechts halten auf- Straße des Friedens	Straße des Friedens
12:21	12:19	22,1	131,4	↗	rechts halten auf- Schulstraße	Schulstraße
12:22	12:20	22,2	131,3	←	links abbiegen auf- Schulstraße / K510	Schulstraße / K510
12:22	12:20	22,7	130,8	↩	<u>Kreisverkehr</u> - links abbiegen auf- L3002 Richtung Braunsdorf	L3002 Richtung Braunsdorf
12:26	12:24	24,8	128,7		OE Braunsdorf - L3002	L3002
12:32	12:30	28,6	124,9		OE Auma - Geraische Straße / L3002	Geraische Straße / L3002
12:33	12:30	28,8	124,7	↑	weiter auf- Triptiser Straße / L3002	Triptiser Straße / L3002
12:34	12:31	29,5	124,0	←	links abbiegen auf- Freybergstraße / L2331	Freybergstraße / L2331
12:34	12:31	29,7	123,8	↑	gerade weiter auf- Am Weidaer Tor / L2331	Am Weidaer Tor / L2331
12:41	12:38	33,6	119,9		OE Wöhlsdorf - L2331	L2331

36 kmh	38 kmh	km+	km -		Beschreibung	Straße
12:41	12:38	34,0	119,5		OA Wöhlsdorf - auf Höhe Weg links nach Firma Ervema - Sprintwertung	L2331
12:45	12:42	36,1	117,4		OE Staitz - L2331	L2331
12:46	12:43	37,0	116,5	↑	gerade weiter auf- L2332	L2332
12:46	12:43	37,1	116,4	↑	Abfallzone Beginn: OA Staitz	L2332
12:47	12:44	37,6	115,9	↑	Abfallzone Ende: 500m nach OA Staitz	L2332
12:48	12:44	37,8	115,7		OE Göhren- L2332	L2332
12:49	12:45	38,6	114,9		OE Döhlen- L2332	L2332
12:51	12:48	39,9	113,6		10m vor Ortseingang Dörtendorf - Bergwertung	L2332
12:51	12:48	39,9	113,6		OE Dörtendorf- L2332	L2332
12:54	12:50	41,6	111,9		OE Triebes - Geraer Straße / L2332	Geraer Straße / L2332
12:54	12:51	41,9	111,6	↑	gerade weiter auf- Triebesgrund	Triebesgrund
12:55	12:51	42,3	111,2	↑	gerade weiter auf- Zeulenrodaer Straße / L1083	Zeulenrodaer Straße / L1083
12:57	12:53	43,5	110,0	↑	gerade weiter auf- Triebeser Straße / L1083	Triebeser Straße / L1083
12:58	12:54	44,3	109,2	⚠	! Achtung Fahrbahnteiler	Triebeser Straße / L1083
13:00	12:56	45,1	108,4	⚠	! Achtung Fahrbahnteiler	Triebeser Straße / L1083
13:00	12:56	45,4	108,1		OE Zeulenroda- Triebeser Straße / L1083	Triebeser Straße / L1083
13:01	12:57	45,8	107,7	↘	Kreisverkehr- rechts abbiegen auf- Am Waldstadion	Am Waldstadion
13:01	12:57	46,0	107,5	←	links abbiegen auf- Am Waldstadion	Am Waldstadion
13:03	12:59	47,1	106,4	↑	weiter auf- Ernst-Thälmann-Straße	Ernst-Thälmann-Straße
13:03	12:59	47,3	106,2	↖	links halten auf- Ernst-Thälmann-Straße	Ernst-Thälmann-Straße
13:04	12:59	47,4	106,1	→	rechts abbiegen auf- Schillerbuche	Schillerbuche
13:04	13:00	47,6	105,9	↑	gerade weiter auf- Lohweg	Lohweg
13:04	13:00	47,7	105,8	↗	rechts halten auf- An der Alten Gießerei	An der Alten Gießerei
13:05	13:00	48,0	105,5	↖	links halten auf- Kleinwolschendorfer Straße / L1087	Kleinwolschendorfer Straße / L1087
13:05	13:01	48,4	105,1	↗	rechts halten auf- Kleinwolschendorfer Straße / L1087	Kleinwolschendorfer Straße / L1087
13:08	13:03	50,0	103,5		OE Kleinwolschendorf- L2349	L2349
13:15	13:10	54,2	99,3		OE Pahren- L2349	L2349
13:16	13:11	54,6	98,9	→	rechts abbiegen auf- Stelzendorfer Weg / K311	Stelzendorfer Weg / K311
13:16	13:11	54,7	98,8	→	rechts abbiegen auf- Stelzendorfer Weg / K311	Stelzendorfer Weg / K311
13:19	13:14	56,8	96,7		OE Stelzendorf- K311	K311
13:20	13:15	57,0	96,5	⚠	! Achtung schmale Straße	K311
13:20	13:15	57,0	96,5	←	links abbiegen auf- Richtung Zadelsdorf / K311	Richtung Zadelsdorf / K311
13:22	13:17	58,6	94,9		OE Zadelsdorf- K311	K311
13:24	13:19	59,7	93,8	→	rechts abbiegen auf- L1087	L1087
13:25	13:20	60,4	93,1	←	links abbiegen auf- K308	K308
13:27	13:21	61,3	92,2		OE Silberfeld- K308	K308
13:30	13:24	63,2	90,3		OE Merkendorf- K308	K308
13:31	13:25	63,6	89,9	←	links abbiegen auf- Richtung Piesig / K308	K308
13:32	13:27	64,7	88,8		OE Piesigitz- K308	K308
13:35	13:29	66,4	87,1		OE Wöhlsdorf- K308	K308
13:36	13:30	66,7	86,8	→	rechts abbiegen auf- L2331	L2331
13:36	13:30	66,9	86,6		OA Wöhlsdorf - auf Höhe Weg links nach Firma Ervema - Sprintwertung	L2331
13:39	13:33	68,9	84,6		OE Staitz- L2331	L2331
13:41	13:35	69,8	83,7	↑	gerade weiter auf- L2332	L2332
13:41	13:35	69,9	83,6	↑	Abfallzone Beginn: OA Staitz	L2332
13:42	13:36	70,4	83,1	↑	Abfallzone Ende: 500m nach OA Staitz	L2332
13:42	13:36	70,6	82,9		OE Göhren- L2332	L2332

36 kmh	38 kmh	km+	km -		Beschreibung	Straße
13:44	13:37	71,4	82,1		OE Döhlen- L2332	L2332
13:46	13:39	72,7	80,8		10m vor Ortseingang Dörtendorf - Bergwertung	L2332
13:46	13:39	72,7	80,8		OE Dörtendorf- L2332	L2332
13:49	13:42	74,4	79,1		OE Triebes- Geraer Straße / L2332	Geraer Straße / L2332
13:49	13:42	74,7	78,8	↑	gerade weiter auf- Triebesgrund	Triebesgrund
13:50	13:43	75,1	78,4	↑	weiter auf- Zeulenrodaer Straße / L1083	Zeulenrodaer Straße / L1083
13:52	13:45	76,3	77,2	↑	gerade weiter auf- Triepeser Straße / L1083	Triepeser Straße / L1083
13:53	13:46	77,1	76,4	⚠	! Achtung Fahrbahnteiler	Triepeser Straße / L1083
13:54	13:48	77,9	75,6	⚠	! Achtung Fahrbahnteiler	Triepeser Straße / L1083
13:55	13:48	78,2	75,3		OE Zeulenroda- Triepeser Straße / L1083	Triepeser Straße / L1083
13:56	13:49	78,6	74,9	↘	Kreisverkehr- rechts abbiegen auf- Am Waldstadion	Am Waldstadion
13:56	13:49	78,8	74,7	←	links abbiegen auf- Am Waldstadion	Am Waldstadion
13:57	13:50	79,7	73,8	↑	weiter auf- Ernst-Thälmann-Straße	Ernst-Thälmann-Straße
13:58	13:51	79,9	73,6	↖	links halten auf- Ernst-Thälmann-Straße	Ernst-Thälmann-Straße
13:58	13:51	80,0	73,5	→	rechts abbiegen auf- Schillerbuche	Schillerbuche
13:58	13:51	80,2	73,3	↑	gerade weiter auf- Lohweg	Lohweg
13:58	13:51	80,3	73,2	↗	rechts halten auf- An der Alten Gießerei	An der Alten Gießerei
13:59	13:52	80,8	72,7	↖	links halten auf- Kleinwolschendorfer Straße / L1087	Kleinwolschendorfer Straße / L1087
14:00	13:53	81,2	72,3	↗	rechts halten auf- Kleinwolschendorfer Straße / L1087	Kleinwolschendorfer Straße / L1087
14:02	13:55	82,7	70,8		OE Kleinwolschendorf - L2349	L2349
14:09	14:02	86,9	66,6		OE Pahren- L2349	L2349
14:10	14:02	87,3	66,2	→	rechts abbiegen auf- Stelzendorfer Weg / K311	Stelzendorfer Weg / K311
14:10	14:03	87,4	66,1	→	rechts abbiegen auf- Stelzendorfer Weg / K311	Stelzendorfer Weg / K311
14:14	14:06	89,6	63,9		OE Stelzendorf- K311	K311
14:14	14:06	89,7	63,8	⚠	! Achtung schmale Straße	K311
14:14	14:06	89,7	63,8	←	links abbiegen auf- K311 Richtung Zadelsdorf	K311 Richtung Zadelsdorf
14:17	14:09	91,3	62,2		OE Zadelsdorf- K311	K311
14:18	14:10	92,3	61,2	→	rechts abbiegen auf- L1087	L1087
14:20	14:12	93,1	60,4	←	links abbiegen auf- K308	K308
14:21	14:13	93,9	59,6		OE Silberfeld- K308	K308
14:25	14:16	96,0	57,5		OE Merkendorf- K308	K308
14:25	14:17	96,4	57,1	←	links abbiegen auf- K308 Richtung Piesignitz	K308 Richtung Piesignitz
14:27	14:18	97,5	56,0		OE Piesigitz- K308	K308
14:30	14:21	99,2	54,3		OE Wöhlsdorf- K308	K308
14:30	14:21	99,3	54,2	←	links abbiegen auf- L2331	L2331
14:32	14:23	100,2	53,3	→	rechts abbiegen auf- K306	K306
14:32	14:23	100,3	53,2		OE Wiebelsdorf- K306	K306
14:33	14:24	101,0	52,5		OE Pfersdorf- K306	K306
14:36	14:27	103,0	50,5		OE Forstwolfersdorf- K306	K306
14:37	14:28	103,3	50,2	→	rechts abbiegen auf- K306 Richtung Rohna	K306 Richtung Rohna
14:40	14:31	105,2	48,3		OE Rohna- K306	K306
14:40	14:31	105,4	48,1	←	links abbiegen auf- K120 Richtung Niederpöllnitz	K120 Richtung Niederpöllnitz
14:43	14:33	107,0	46,5		OE Niederpöllnitz- Am Pöllnitzbach / K120	Am Pöllnitzbach / K120
14:44	14:35	107,7	45,8	↗	rechts halten auf- Straße des Friedens / K120	Straße des Friedens / K120
14:44	14:35	107,9	45,6	→	rechts abbiegen auf- Wiesenstraße / K122	Wiesenstraße / K122
14:47	14:37	109,3	44,2		OE Neundorf- K122	K122
14:50	14:40	111,0	42,5		OE Frießnitz- Neundorfer Straße / K122	Neundorfer Straße / K122
14:50	14:40	111,3	42,2	→	rechts abbiegen auf- Hauptstraße / B175	Hauptstraße / B175
14:51	14:42	112,1	41,4		OE Burkersdorf- Weidaer Straße / B175	Weidaer Straße / B175

36 kmh	38 kmh	km+	km -		Beschreibung	Straße
14:53	14:43	113,0	40,5	⚠	Achtung Fahrbahnteiler	Weidaer Straße / B175
14:55	14:45	114,0	39,5	←	links abbiegen auf- K123 Richtung Köfeln	K123 Richtung Köfeln
14:55	14:45	114,2	39,3	↑	Abfallzone Beginn: 200m nach Abbiegung K123 Richtung Köfeln	K123 Richtung Köfeln
14:56	14:46	114,7	38,8	↑	Abfallzone Ende: 700m nach Abbiegung K123 Richtung Köfeln	K123 Richtung Köfeln
14:56	14:46	114,8	38,7		OE Köfeln - K123	K123
14:57	14:47	115,3	38,2		OE Köckritz K123	K123
14:57	14:47	115,5	38,0	←	links abbiegen auf- K124 Richtung Crimla	K124 Richtung Crimla
14:59	14:49	116,8	36,7		OE Crimla - K124	K124
15:00	14:50	117,2	36,3	→	rechts abbiegen auf- K124 Richtung Zossen	K124 Richtung Zossen
15:02	14:52	118,7	34,8	←	links abbiegen auf- B92	B92
15:05	14:55	120,4	33,1		OE Wolfsgefährt	B92
15:08	14:57	122,0	31,5	↘	<u>Kreisverkehr</u> - rechts abbiegen auf- Zwickauer Straße / L1082	Zwickauer Straße / L1082
15:09	14:59	122,9	30,6	↗	<u>Kreisverkehr</u> - gerade weiter auf- Zwickauer Straße / L1082	Zwickauer Straße / L1082
15:12	15:01	124,5	29,0		OE Niebra - L1082	L1082
15:12	15:01	124,6	28,9	⚠	auf Höhe Abzweig Otticha - Bergwertung	L1082
15:13	15:02	125,0	28,5	⚠	Achtung Fahrbahnteiler	L1082
15:19	15:08	128,6	24,9		OE Pohlen - L1082	L1082
15:19	15:08	128,6	24,9	⚠	Achtung Fahrbahnteiler	L1082
15:23	15:12	131,3	22,2	←	links abbiegen auf- Rückersdorfer Straße / L1082	Rückersdorfer Straße / L1082
15:27	15:15	133,4	20,1	←	links abbiegen auf- L1081 Richtung Ronneburg	L1081 Richtung Ronneburg
15:30	15:18	135,1	18,4		OE Reust - L1081	L1081
15:33	15:21	137,0	16,5	←	links abbiegen auf- Brunnenstraße	Brunnenstraße
15:34	15:22	137,5	16,0		OE Ronneburg - Brunnenstraße	Brunnenstraße
15:35	15:23	138,1	15,4	⚠	Achtung Fahrbahnteiler	Brunnenstraße
15:36	15:24	138,7	14,8	⚠	Achtung Fahrbahnteiler	Brunnenstraße
15:36	15:24	139,0	14,5	SPRINT	Brunnenstraße - auf Höhe unter der Brücke - Sprintwertung	Brunnenstraße
15:37	15:24	139,3	14,2	↑	gerade weiter auf- Friedrichstraße	Friedrichstraße
15:37	15:25	139,4	14,1	←	links abbiegen auf- Friedrichstraße / L1081	Friedrichstraße / L1081
15:37	15:25	139,5	14,0	↖	links halten auf- Markt / L1081	Markt / L1081
15:38	15:26	140,2	13,3	↙	<u>Kreisverkehr</u> - links abbiegen auf - Grobsdorfer Straße / K115	Grobsdorfer Straße / K115
15:42	15:30	142,5	11,0		OE Grobsdorf - K115	K115
15:46	15:33	144,6	8,9		OE Kauern - K115	K115
15:46	15:34	145,1	8,4	→	rechts abbiegen auf- Richtung Kaimberg	Richtung Kaimberg
15:49	15:36	146,4	7,1		OE Gera - Kaimberger Straße	Kaimberger Straße
15:52	15:39	148,5	5,0	→	rechts abbiegen auf- Kaimberger Straße	Kaimberger Straße
15:53	15:40	149,0	4,5	↑	gerade weiter auf- Am Lasurberg	Am Lasurberg
15:53	15:40	149,2	4,3	→	rechts abbiegen auf- Straße der Völkerfreundschaft	Straße der Völkerfreundschaft
15:54	15:41	149,5	4,0	⚠	Achtung Engstelle Brücke	Straße der Völkerfreundschaft
15:54	15:41	149,6	3,9	⚠	Achtung Fahrbahnteiler	Straße der Völkerfreundschaft
15:54	15:41	149,8	3,7	↑	gerade weiter auf- Gessentalstraße	Gessentalstraße
15:55	15:42	150,2	3,3	→	rechts abbiegen auf- Braustraße	Braustraße
15:55	15:42	150,4	3,1	→	rechts abbiegen auf- Stadtring Süd-Ost / B92	Stadtring Süd-Ost / B92
15:57	15:43	151,2	2,3	→	rechts abbiegen auf Elsterdamm	Elsterdamm
15:58	15:45	152,2	1,3	↑	gerade weiter auf- Am Sommerbad	Am Sommerbad
15:58	15:45	152,2	1,3	⚠	Achtung - Querung Bahnschienen	Am Sommerbad

36 kmh	38 kmh	km+	km -		Beschreibung	Straße
16:00	15:46	153,0	0,5	↑	gerade weiter auf- Gebrüder-Häußlerstraße	Gebrüder-Häußler-Straße
16:00	15:46	153,2	0,3	←	links abbiegen auf- Neue Straße	Neue Straße
16:00	15:47	153,4	0,1	↑	gerade weiter auf- Parkstraße	Parkstraße
16:00	15:47	153,5	0,0	🏁	Gera - Parkstraße - Ziel	Parkstraße

