





Start um:		34. Internationale LOTTO Thüringen Ladies Tour 2022				
11:15		26.05.2022 - 3. Etappe Rund um Dörtendorf				
Geschw.	Geschw.					
36	38					
Zeit /36 kmh	Zeit /38 kmh	km+	km -	Beschreibung	Straße	
11:15	11:15	0,0	133,0	Dörtendorfer Berg / L2332 - Start	L2332 / Richtung Dörtendorf	
11:18	11:18	0,1		OE Dörtendorf - L2332	L2332	
11:18	11:18	1,9		OE Triebes - gerade weiter auf - Triebesgrund	Triebesgrund	
11:21	11:21	2,3		gerade weiter auf - L1083 - Richtung Zeulenroda	L1083 - Richtung Zeulenroda	
11:21	11:21	3,8		Scharfer Start - Zeulenrodaer Straße / L1083 - Einmündung Adolph-Herbst-Straße	Zeulenrodaer Straße / L1083	
11:21	11:21	0,0	129,2	Scharfer Start - Zeulenrodaer Straße / L1083 - Einmündung Adolph-Herbst-Straße	Zeulenrodaer Straße / L1083	
11:24	11:23	1,6	127,6	OE Zeulenroda - Triebeser Straße / L1083	Triebeser Straße / L1083	
11:25	11:24	2,1	127,1	Kreisverkehr - 1. Ausfahrt auf Am Waldstadion	Am Waldstadion	
11:25	11:25	2,4	126,8	links abbiegen auf - Am Waldstadion	Am Waldstadion	
11:26	11:26	3,0	126,2	gerade weiter auf - Ernst-Thälmann-Allee	Ernst-Thälmann-Allee	
11:27	11:27	3,7	125,5	rechts abbiegen auf - Schillerbuche	Schillerbuche	
11:28	11:27	3,8	125,4	gerade weiter auf - Lohweg	Lohweg	
11:28	11:27	4,0	125,2	rechts abbiegen auf - An der Alten Gießerei	An der Alten Gießerei	
11:28	11:28	4,3	124,9	rechtss abbiegen auf - Aumaische Straße / L1087	Aumaische Straße / L1087	
11:36	11:35	9,0	120,2	OE Wenigenauma - L1087	L1087	
11:41	11:39	11,8	117,4	OE Auma - L1087	L1087	
11:41	11:40	11,9	117,3	rechts abbiegen auf - Zeulenrodaer Straße	Zeulenrodaer Straße / L1083	
11:42	11:40	12,3	116,9	gerade weiter auf - Wendisches Dorf	Wendisches Dorf	
11:42	11:41	12,5	116,7	gerade weiter auf - Lange Gasse	Lange Gasse	
11:42	11:41	12,7	116,5	rechts abbiegen auf - Am Weidaer Tor / L2331	Am Weidaer Tor / L2331	
11:49	11:47	16,5	112,7	OE Wöhlisdorf - L2331	L2331	
11:50	11:48	17,0	112,2	OA Wöhlisdorf - auf Höhe Weg links nach Firma Ervema - Sprintwertung	L2331	
11:52	11:50	18,7	110,5	OE Staitz - L2331	L2331	
11:54	11:52	19,8	109,4	weiter auf - L2332 Richtung Göhren	L2332	
11:56	11:54	20,8	108,4	OE Göhren - Achtung Gefährliche Kurve + Abfahrt !!!	L2332	
11:57	11:55	21,5	107,7	OE Göhren-Döhlen - L2332	L2332	
11:59	11:57	22,8	106,4	1. Zieldurchfahrt - Dörtendorfer Berg - Bergwertung	L2332	
11:59	11:57	22,9	106,3	OE Dörtendorf - L2332	L2332	

12:02	12:00	24,7	104,5	OE Triebes - gerade weiter auf - Triebesgrund	Triebesgrund
12:03	12:00	25,1	104,1	gerade weiter auf - L1083 - Richtung Zeulenroda	L1083 / Ri. Zeulenroda
12:08	12:05	28,2	101,0	OE Zeulenroda - Triebeser Straße / L1083	Triebeser Straße / L1083
12:09	12:06	28,7	100,5	Kreisverkehr - 1. Ausfahrt auf Am Waldstadion	Am Waldstadion
12:10	12:07	29,0	100,2	links abbiegen auf - Am Waldstadion	Am Waldstadion
12:10	12:07	29,1	100,1	Abfallzone Beginn: Am Waldstadion Anfang Parkplätze Parkplätze rechts 	Am Waldstadion
12:10	12:07	29,4	99,8	Abfallzone Ende: Am Waldstadion auf Höhe Abzweig Binsicht links 	Am Waldstadion
12:11	12:08	29,6	99,6	gerade weiter auf - Ernst-Thälmann-Allee	Ernst-Thälmann-Allee
12:12	12:09	30,3	98,9	rechts abbiegen auf - Schillerbuche	Schillerbuche
12:12	12:09	30,4	98,8	gerade weiter auf - Lohweg	Lohweg
12:12	12:09	30,6	98,6	rechts abbiegen auf - An der Alten Gießerei	An der Alten Gießerei
12:13	12:10	30,9	98,3	rechtss abbiegen auf - Aumaische Straße / L1087	Aumaische Straße / L1087
12:21	12:17	35,6	93,6	OE Wenigenauma - L1087	L1087
12:25	12:21	38,4	90,8	OE Auma - L1087	L1087
12:25	12:22	38,5	90,7	rechts abbiegen auf - Zeulenrodaer Straße	Zeulenrodaer Straße / L1083
12:26	12:22	38,9	90,3	gerade weiter auf - Wendisches Dorf	Wendisches Dorf
12:26	12:23	39,1	90,1	gerade weiter auf - Lange Gasse	Lange Gasse
12:27	12:23	39,3	89,9	rechts abbiegen auf - Am Weidaer Tor / L2331	Am Weidaer Tor / L2331
12:33	12:29	43,1	86,1	OE Wöhlisdorf - L2331	L2331
12:34	12:30	43,6	85,6	OA Wöhlisdorf - auf Höhe Weg links nach Firma Ervema - Sprintwertung	L2331
12:37	12:32	45,3	83,9	OE Staitz - L2331	L2331
12:39	12:34	46,4	82,8	weiter auf - L2332 Richtung Göhren	L2332
12:40	12:36	47,4	81,8	OE Göhren - Achtung Gefährliche Kurve + Abfahrt !!!	L2332
12:41	12:37	48,1	81,1	OE Göhren-Döhlen - L2332	L2332
12:44	12:39	49,4	79,8	2. Zieldurchfahrt - Dörtendorfer Berg - Bergwertung	L2332
12:44	12:39	49,5	79,7	OE Dörtendorf - L2332	L2332
12:47	12:42	51,3	77,9	OE Triebes - gerade weiter auf - Triebesgrund	Triebesgrund
12:47	12:42	51,7	77,5	gerade weiter auf - L1083 - Richtung Zeulenroda	L1083 / Ri. Zeulenroda
12:53	12:47	54,8	74,4	OE Zeulenroda - Triebeser Straße / L1083	Triebeser Straße / L1083
12:53	12:48	55,3	73,9	Kreisverkehr - 1. Ausfahrt auf Am Waldstadion	Am Waldstadion
12:54	12:49	55,6	73,6	links abbiegen auf - Am Waldstadion	Am Waldstadion
12:54	12:49	55,7	73,5	Abfallzone Beginn: Am Waldstadion Anfang Parkplätze Parkplätze rechts 	Am Waldstadion
12:55	12:49	56,0	73,2	Abfallzone Ende: Am Waldstadion auf Höhe Abzweig Binsicht links 	Am Waldstadion
12:55	12:50	56,2	73,0	gerade weiter auf - Ernst-Thälmann-Allee	Ernst-Thälmann-Allee
12:56	12:51	56,9	72,3	rechts abbiegen auf - Schillerbuche	Schillerbuche

12:56	12:51	57,0	72,2	gerade weiter auf - Lohweg	Lohweg
12:57	12:51	57,2	72,0	rechts abbiegen auf - An der Alten Gießerei	An der Alten Gießerei
12:57	12:52	57,5	71,7	rechtss abbiegen auf - Aumaische Straße / L1087	Aumaische Straße / L1087
13:05	12:59	62,2	67,0	OE Wenigenauma - L1087	L1087
13:10	13:03	65,0	64,2	OE Auma - L1087	L1087
13:10	13:04	65,1	64,1	rechts abbiegen auf - Zeulenrodaer Straße	Zeulenrodaer Straße / L1083
13:10	13:04	65,5	63,7	gerade weiter auf - Wendisches Dorf	Wendisches Dorf
13:11	13:05	65,7	63,5	gerade weiter auf - Lange Gasse	Lange Gasse
13:11	13:05	65,9	63,3	rechts abbiegen auf - Am Weidaer Tor / L2331	Am Weidaer Tor / L2331
13:17	13:11	69,7	59,5	OE Wöhlsdorf - L2331	L2331
13:18	13:12	70,2	59,0	OA Wöhlsdorf - auf Höhe Weg links nach Firma Ervema - Sprintwertung	L2331
13:21	13:14	71,9	57,3	OE Staitz - L2331	L2331
13:23	13:16	73,0	56,2	weiter auf - L2332 Richtung Göhren	L2332
13:25	13:18	74,0	55,2	OE Göhren - Achtung Gefährliche Kurve + Abfahrt !!!	L2332
13:26	13:19	74,7	54,5	OE Göhren-Döhlen - L2332	L2332
13:28	13:21	76,0	53,2	3. Zieldurchfahrt - Dörtendorfer Berg - Bergwertung	L2332
13:28	13:21	76,1	53,1	OE Dörtendorf - L2332	L2332
13:31	13:24	77,9	51,3	OE Triebes - gerade weiter auf - Triebesgrund	Triebesgrund
13:32	13:24	78,3	50,9	gerade weiter auf - L1083 - Richtung Zeulenroda	L1083 / Ri. Zeulenroda
13:37	13:29	81,4	47,8	OE Zeulenroda - Triebeser Straße / L1083	Triebeser Straße / L1083
13:38	13:30	81,9	47,3	Kreisverkehr - 1. Ausfahrt auf Am Waldstadion	Am Waldstadion
13:38	13:31	82,2	47,0	links abbiegen auf - Am Waldstadion	Am Waldstadion
13:38	13:31	82,3	46,9	Abfallzone Beginn: Am Waldstadion Anfang Parkplätze Parkplätze rech	Am Waldstadion
13:39	13:31	82,6	46,6	Abfallzone Ende: Am Waldstadion auf Höhe Abzweig Binsicht links	Am Waldstadion
13:39	13:32	82,8	46,4	gerade weiter auf - Ernst-Thälmann-Allee	Ernst-Thälmann-Allee
13:40	13:33	83,5	45,7	rechts abbiegen auf - Schillerbuche	Schillerbuche
13:41	13:33	83,6	45,6	gerade weiter auf - Lohweg	Lohweg
13:41	13:33	83,8	45,4	rechts abbiegen auf - An der Alten Gießerei	An der Alten Gießerei
13:41	13:34	84,1	45,1	rechtss abbiegen auf - Aumaische Straße / L1087	Aumaische Straße / L1087
13:49	13:41	88,8	40,4	OE Wenigenauma - L1087	L1087
13:54	13:45	91,6	37,6	OE Auma - L1087	L1087
13:54	13:46	91,7	37,5	rechts abbiegen auf - Zeulenrodaer Straße	Zeulenrodaer Straße / L1083
13:55	13:46	92,1	37,1	gerade weiter auf - Wendisches Dorf	Wendisches Dorf
13:55	13:47	92,3	36,9	gerade weiter auf - Lange Gasse	Lange Gasse
13:55	13:47	92,5	36,7	rechts abbiegen auf - Am Weidaer Tor / L2331	Am Weidaer Tor / L2331

14:02	13:53	96,3	32,9	OE Wöhlisdorf - L2331	L2331
14:03	13:54	96,8	32,4	OA Wöhlisdorf - auf Höhe Weg links nach Firma Ervema - Sprintwertung	L2331
14:05	13:56	98,5	30,7	OE Staitz - L2331	L2331
14:07	13:58	99,6	29,6	weiter auf - L2332 Richtung Göhren	L2332
14:09	14:00	100,6	28,6	OE Göhren - Achtung Gefährliche Kurve + Abfahrt !!!	L2332
14:10	14:01	101,3	27,9	OE Göhren-Döhlen - L2332	L2332
14:12	14:03	102,6	26,6	4. Zieldurchfahrt - Dörtendorfer Berg - Bergwertung	L2332
14:12	14:03	102,7	26,5	OE Dörtendorf - L2332	L2332
14:15	14:06	104,5	24,7	OE Triebes - gerade weiter auf - Triebesgrund	Triebesgrund
14:16	14:06	104,9	24,3	gerade weiter auf - L1083 - Richtung Zeulenroda	L1083 / Ri. Zeulenroda
14:21	14:11	108,0	21,2	OE Zeulenroda - Triebeser Straße / L1083	Triebeser Straße / L1083
14:22	14:12	108,5	20,7	Kreisverkehr - 1. Ausfahrt auf Am Waldstadion	Am Waldstadion
14:23	14:13	108,8	20,4	links abbiegen auf - Am Waldstadion	Am Waldstadion
14:23	14:13	108,9	20,3	Abfallzone Beginn: Am Waldstadion Anfang Parkplätze Parkplätze rechts	Am Waldstadion
14:23	14:13	109,2	20,0	Abfallzone Ende: Am Waldstadion auf Höhe Abzweig Binsicht links	Am Waldstadion
14:24	14:14	109,4	19,8	gerade weiter auf - Ernst-Thälmann-Allee	Ernst-Thälmann-Allee
14:25	14:15	110,1	19,1	rechts abbiegen auf - Schillerbuche	Schillerbuche
14:25	14:15	110,2	19,0	gerade weiter auf - Lohweg	Lohweg
14:25	14:15	110,4	18,8	rechts abbiegen auf - An der Alten Gießerei	An der Alten Gießerei
14:26	14:16	110,7	18,5	rechts abbiegen auf - Aumaische Straße / L1087	Aumaische Straße / L1087
14:34	14:23	115,4	13,8	OE Wenigenauma - L1087	L1087
14:38	14:27	118,2	11,0	OE Auma - L1087	L1087
14:38	14:28	118,3	10,9	rechts abbiegen auf - Zeulenrodaer Straße	Zeulenrodaer Straße / L1083
14:39	14:28	118,7	10,5	gerade weiter auf - Wendisches Dorf	Wendisches Dorf
14:39	14:29	118,9	10,3	gerade weiter auf - Lange Gasse	Lange Gasse
14:40	14:29	119,1	10,1	rechts abbiegen auf - Am Weidaer Tor / L2331	Am Weidaer Tor / L2331
14:46	14:35	122,9	6,3	OE Wöhlisdorf - L2331	L2331
14:50	14:38	125,1	4,1	OE Staitz - L2331	L2331
14:52	14:40	126,2	3,0	weiter auf - L2332 Richtung Göhren	L2332
14:53	14:42	127,2	2,0	OE Göhren - Achtung Gefährliche Kurve + Abfahrt !!!	L2332
14:54	14:43	127,9	1,3	OE Göhren-Döhlen - L2332	L2332
14:57	14:45	129,2	0,0	Dörtendorfer Berg - Ziel	L2332