






Start um:	34. Internationale LOTTO Thüringen Ladies Tour 2022				
13:00	25.05.2022 - 2. Etappe Rund um Gera				
Geschw.	Geschw.				
36	38				
Zeit / 36 kmh	Zeit / 38 kmh	km+	km -	Beschreibung	Straße
13:00	13:00	0,0	103,7	Gera - Parkstrasse - Start	Parkstrasse
13:00	13:00	0,1		links abbiegen auf - Küchengartenallee	Küchengartenallee
13:00	13:00	0,3		halb rechts abbiegen auf - Orangerieplatz	Orangerieplatz
13:00	13:00	0,3		links abbiegen auf - Küchengartenallee	Küchengartenallee
13:01	13:01	0,7		gerade weiter auf - Mohrenplatz	Mohrenplatz
13:01	13:01	0,8		rechts abbiegen auf - Untermhäuser Straße	Untermhäuser Straße
13:03	13:03	1,9		rechts halten auf - Milbitzer Straße / L1070	Milbitzer Straße / L1070
13:03	13:03	1,9		OE Milbitz - Milbitzer Straße / L1070	Milbitzer Straße / L1070
13:05	13:05	3,5		OE Thieschitz - Thieschitzer Straße / L1070	Thieschitzer Straße / L1070
13:06	13:06	3,8		rechts abbiegen auf - Köstritzer Weg / L2323	Köstritzer Weg / L2323
13:06	13:06	4,1		Scharfer Start - Köstritzer Weg / L2323 auf Höhe Unterführung A4	Köstritzer Weg / L2323
13:06	13:06	0,0	99,6	Scharfer Start - Köstritzer Weg - L2323 auf Höhe Unterführung A4	Köstritzer Weg / L2323
13:11	13:11	3,3	96,3	links abbiegen - Richtung Dürrenberg	Richtung Dürrenberg
13:12	13:12	4,1	95,5	OE Dürrenberg (Kopfsteinpflaster Anfang)	Dürrenberg
13:14	13:14	5,3	94,3	OE Hartmannsdorf (Kopfsteinpflaster Ende)	Hartmannsdorf
13:15	13:14	5,4	94,2	rechts abbiegen auf - K131	K131
13:17	13:16	6,8	92,8	OE Grüna - K131	K131
13:20	13:19	8,5	91,1	OE Rüdersdorf - K131	K131
13:21	13:20	9,3	90,3	gerade weiter auf - K132	K132
13:23	13:22	10,3	89,3	gerade weiter auf - L1070	L1070
13:24	13:23	10,9	88,7	OE Pörsdorf - L1070	L1070
13:27	13:25	12,6	87,0	OE Töppeln - Schulstraße / L1070	Schulstraße / L1070
13:28	13:27	13,3	86,3	rechts abbiegen auf - Ernst-Thälmann-Straße / L1070	Ernst-Thälmann-Straße / L1070
13:28	13:27	13,6	86,0	gerade weiter auf - Niederdorfer Straße / K526	Niederdorfer Straße / K526
13:31	13:30	15,3	84,3	OE Niederndorf - K526	K526
13:32	13:31	16,1	83,5	links abbiegen auf - K130	K130
13:35	13:33	17,4	82,2	OE Kaltenborn - K130	K130
13:36	13:34	18,3	81,3	K130 - auf Höhe Weg rechts - Bergwertung	K130
13:38	13:36	19,5	80,1	OE Kleinsaara - K130	K130
13:38	13:36	19,6	80,0	rechts abbiegen auf - L1076	L1076
13:40	13:38	20,6	79,0	links abbiegen auf - K129	K129
13:40	13:39	20,9	78,7	OE Bad Waltersdorf - K129	K129

13:43	13:41	22,4	77,2	OE Lindenkreuz - K129	K129
13:45	13:43	23,5	76,1	rechts halten Richtung Tautendorf	Richtung Tautendorf
13:48	13:45	25,2	74,4	OE Tautendorf	Tautendorf
13:48	13:45	25,2	74,4	links abbiegen auf Tautendorf	Tautendorf
13:48	13:45	25,3	74,3	links abbiegen auf - Dorfstraße / L1073	Dorfstraße / L1073
13:52	13:49	27,7	71,9	Kreisverkehr - 2. Ausfahrt Richtung Neuensorga	Richtung Neuensorga
13:52	13:49	27,8	71,8	OE Neuensorga	Neuensorga
13:52	13:50	28,1	71,5	linkss abbiegen auf - Neuensorga Richtung Lederhose	Neuensorga
13:54	13:51	29,0	70,6	OE Lederhose - Hauptstraße	Hauptstraße
13:55	13:53	29,8	69,8	links abbiegen auf - Weidaer Straße / K522	Weidaer Straße / K522
13:56	13:54	30,4	69,2	Weidaer Straße / K522 - auf Höhe Unterführung - Sprintwertung	Weidaer Straße / K522
13:58	13:56	31,7	67,9	OE Münchenbernsdorf - Weidaer Straße / K522	Weidaer Straße / K522
13:59	13:56	32,2	67,4	rechts abbiegen auf - Akazienstraße / L1078	Akazienstraße / L1078
14:00	13:57	32,5	67,1	weiter auf - Karl-Marx-Platz / L1078	Karl-Marx-Platz / L1078
14:00	13:57	32,5	67,1	weiter auf - Schloßstraße / L1078	Schloßstraße / L1078
14:00	13:57	32,6	67,0	weiter auf - Breite Straße / L1078	Breite Straße / L1078
14:00	13:57	32,6	67,0	rechts abbiegen auf - Hospitalstraße / K127	Hospitalstraße / K127
14:01	13:58	33,1	66,5	gerade weiter auf - Großbockaer Straße / K127	Großbockaer Straße / K127
14:02	13:59	34,1	65,5	OE Großbocka - K127	K127
14:04	14:01	35,1	64,5	Abfallzone Beginn: 300m vor Ortsausgang Großbocka 	K127
14:05	14:01	35,4	64,2	Abfallzone Ende: Ortsausgang Großbocka 	K127
14:06	14:03	36,5	63,1	links abbiegen auf - L3002	L3002
14:12	14:08	39,8	59,8	OE Weißig	L3002
14:14	14:10	41,0	58,6	OE Dürrenebersdorf - Hofer Straße / L3002	Hofer Straße / L3002
14:17	14:13	43,0	56,6	Achtung Fahrbahnteiler	Hofer Straße / L3002
14:19	14:15	43,9	55,7	rechtss abbiegen auf - Straße des Friedens / L3002	Straße des Friedens / L3002
14:20	14:16	44,4	55,2	Achtung Fahrbahnteiler	Straße des Friedens / L3002
14:20	14:16	44,9	54,7	Achtung Fahrbahnteiler	Straße des Friedens / L3002
14:20	14:16	44,9	54,7	OE Gera - Straße des Friedens / L3002	Straße des Friedens / L3002
14:21	14:17	45,5	54,1	Achtung Fahrbahnteiler	Straße des Friedens / L3002
14:22	14:18	45,8	53,8	Achtung Fahrbahnteiler	Straße des Friedens / L3002
14:23	14:18	46,2	53,4	links abbiegen auf - Am Sommerbad / L1070	Am Sommerbad / L1070
14:24	14:20	47,0	52,6	gerade weiter auf - Gebrüder-Häußler-Straße / L1070	Gebrüder-Häußler-Straße / L1070
14:25	14:21	47,8	51,8	links halten auf - Theaterstraße / L1070	Theaterstraße / L1070
14:25	14:21	47,8	51,8	Achtung - Querung Schienen Straßenbahn	Theaterstraße / L1070
14:26	14:22	48,2	51,4	links abbiegen auf - Joliot-Curie-Straße / L1070	Joliot-Curie-Straße / L1070
14:27	14:22	48,6	51,0	Achtung - Querung Schienen Straßenbahn	Joliot-Curie-Straße / L1070
14:27	14:22	48,6	51,0	gerade weiter auf - Schellingstraße / L1070	Schellingstraße / L1070
14:27	14:23	49,0	50,6	rechts abbiegen auf - Untermhäuser Straße / L1070	Untermhäuser Straße / L1070

14:29	14:24	49,8	49,8	rechts halten auf - Milbitzer Straße / L1070	Milbitzer Straße / L1070
14:29	14:24	49,8	49,8	OE Milbitz - Milbitzer Straße / L1070	Milbitzer Straße / L1070
14:31	14:27	51,4	48,2	OE Thieschitz - Thieschitzer Straße / L1070	Thieschitzer Straße / L1070
14:32	14:27	51,7	47,9	rechts abbiegen auf - Köstritzer Weg / L2323	Köstritzer Weg / L2323
14:38	14:33	55,3	44,3	links abbiegen - Richtung Dürrenberg	Richtung Dürrenberg
14:39	14:34	56,1	43,5	OE Dürrenberg	Dürrenberg
14:41	14:36	57,3	42,3	OE Hartmannsdorf	Hartmannsdorf
14:41	14:36	57,4	42,2	rechts abbiegen auf - K131	K131
14:44	14:38	58,8	40,8	OE Grüna - K131	K131
14:46	14:41	60,5	39,1	OE Rüdersdorf - K131	K131
14:48	14:42	61,3	38,3	gerade weiter auf - K132	K132
14:49	14:44	62,3	37,3	gerade weiter auf - L1070	L1070
14:50	14:45	62,9	36,7	OE Pörsdorf - L1070	L1070
14:53	14:48	64,6	35,0	OE Töppeln - Schulstraße / L1070	Schulstraße / L1070
14:54	14:49	65,3	34,3	rechts abbiegen auf - Ernst-Thälmann-Straße / L1070	Ernst-Thälmann-Straße / L1070
14:55	14:49	65,6	34,0	gerade weiter auf - Niederndorfer Straße / K526	Niederndorfer Straße / K526
14:58	14:52	67,3	32,3	OE Niederndorf - K526	K526
14:59	14:53	68,1	31,5	links abbiegen auf - K130	K130
15:01	14:55	69,4	30,2	OE Kaltenborn - K130	K130
15:03	14:57	70,3	29,3	K130 - auf Höhe Weg rechts - Bergwertung	K130
15:05	14:58	71,5	28,1	OE Kleinsaara - K130	K130
15:05	14:59	71,6	28,0	rechts abbiegen auf - L1076	L1076
15:07	15:00	72,6	27,0	links abbiegen auf - K129	K129
15:07	15:01	72,9	26,7	OE Bad Waltersdorf - K129	K129
15:10	15:03	74,4	25,2	OE Lindenkreuz - K129	K129
15:11	15:05	75,5	24,1	gerade weiter Richtung Tautendorf	Richtung Tautendorf
15:14	15:07	77,2	22,4	OE Tautendorf	Tautendorf
15:14	15:07	77,2	22,4	links abbiegen auf Tautendorf	Tautendorf
15:14	15:08	77,3	22,3	links abbiegen auf - Dorfstraße / L1073	Dorfstraße / L1073
15:18	15:11	79,7	19,9	Kreisverkehr - 2. Ausfahrt Richtung Neuensorga	Richtung Neuensorga
15:19	15:12	79,8	19,8	OE Neuensorga	Neuensorga
15:19	15:12	80,1	19,5	linkss abbiegen auf - Neuensorga Richtung Lederhose	Neuensorga
15:21	15:13	81,0	18,6	OE Lederhose - Hauptstraße	Hauptstraße
15:22	15:15	81,8	17,8	links abbiegen auf - Weidaer Straße / K522	Weidaer Straße / K522
15:23	15:16	82,4	17,2	Weidaer Straße / K522 - auf Höhe Unterführung - Sprintwertung	Weidaer Straße / K522
15:25	15:18	83,7	15,9	OE Münchenbernsdorf - Weidaer Straße / K522	Weidaer Straße / K522
15:26	15:18	84,2	15,4	rechts abbiegen auf - Akazienstraße / L1078	Akazienstraße / L1078
15:26	15:19	84,5	15,1	weiter auf - Karl-Marx-Platz / L1078	Karl-Marx-Platz / L1078
15:26	15:19	84,5	15,1	weiter auf - Schloßstraße / L1078	Schloßstraße / L1078

15:27	15:19	84,6	15,0	weiter auf - Breite Straße / L1078	Breite Straße / L1078
15:27	15:19	84,7	14,9	rechts abbiegen auf - Hospitalstraße / K127	Hospitalstraße / K127
15:27	15:20	85,1	14,5	gerade weiter auf - Großbockaer Straße / K127	Großbockaer Straße / K127
15:29	15:21	86,1	13,5	OE Großbocka - K127	K127
15:31	15:23	87,1	12,5	Abfallzone Beginn: 300m vor Ortsausgang Großbocka 	K127
15:31	15:24	87,4	12,2	Abfallzone Ende: Ortsausgang Großbocka 	K127
15:33	15:25	88,5	11,1	links abbiegen auf - L3002	L3002
15:39	15:30	91,8	7,8	OE Weißig	L3002
15:41	15:32	93,0	6,6	OE Dürrenebersdorf - Hofer Straße / L3002	Hofer Straße / L3002
15:44	15:36	95,0	4,6	Achtung Fahrbahnteiler	Hofer Straße / L3002
15:45	15:37	95,9	3,7	rechtss abbiegen auf - Straße des Friedens / L3002	Straße des Friedens / L3002
15:46	15:38	96,4	3,2	Achtung Fahrbahnteiler	Straße des Friedens / L3002
15:47	15:39	96,9	2,7	Achtung Fahrbahnteiler	Straße des Friedens / L3002
15:47	15:39	96,9	2,7	OE Gera - Straße des Friedens / L3002	Straße des Friedens / L3002
15:48	15:39	97,5	2,1	Achtung Fahrbahnteiler	Straße des Friedens / L3002
15:49	15:40	97,8	1,8	Achtung Fahrbahnteiler	Straße des Friedens / L3002
15:49	15:41	98,2	1,4	links abbiegen auf - Am Sommerbad / L1070	Am Sommerbad / L1070
15:51	15:42	99,0	0,6	gerade weiter auf - Gebrüder-Häußler-Straße / L1070	Gebrüder-Häußler-Straße / L1070
15:51	15:42	99,2	0,4	links abbiegen auf - Neue Straße	Neue Straße
15:51	15:42	99,4	0,2	gerade weiter auf - Parkstraße	Parkstraße
15:52	15:43	99,6	0,0	Gera - Parkstraße - Ziel	Parkstraße