





Start um:		34. Internationale Ladies Tour 2022				
13:10		24.05.2022 - 1. Etappe Durch das Hofer Land				
Geschw.	Geschw.					
36	38					
Zeit / 36 kmh	Zeit / 38 kmh	km+	km -	Beschreibung	Straße	
13:10	13:10	0,0	99,1	Hof - Ludwigstraße - Start	Ludwigstraße	
13:10	13:10	0,3		gerade weiter auf - Oberes Tor	Oberes Tor	
13:10	13:10	0,4		links abbiegen auf - Altstadt	Altstadt	
13:11	13:10	0,6		gerade weiter auf - Bismarckstraße	Bismarckstraße	
13:11	13:11	0,9		links abbiegen auf - Pfarr / St2192	Pfarr / St2192	
13:12	13:11	1,2		gerade weiter auf - Oberer Anger / St2192	Oberer Anger / St2192	
13:12	13:12	1,4		rechts abbiegen auf - Ascher Straße / HOs 5	Ascher Straße / HOs 5	
13:17	13:16	4,2		gerade weiter auf - HO 6	HO 6	
13:18	13:18	5,3		Scharfer Start - auf Höhe Autohaus Stölzel rechts - Hofer Straße / HO 6	Hofer Straße / HO 6	
13:18	13:18	0,0	93,8	Scharfer Start - auf Höhe Autohaus Stölzel rechts - Hofer Straße / HO 6	Hofer Straße / HO 6	
13:18	13:18	0,5	93,3	OE Döhlau - Hofer Straße / HO 6	Hofer Straße / HO 6	
13:19	13:19	1,1	92,7	Achtung Fahrbahnteiler	Hofer Straße / HO 7	
13:20	13:19	1,2	92,6	gerade weiter auf - Oberkottzauer Straße / HO 6	Oberkottzauer Straße / HO 6	
13:20	13:20	1,6	92,2	Achtung Fahrbahnteiler	Oberkottzauer Straße / HO 7	
13:22	13:22	2,6	91,2	rechts abbiegen auf - HO 6	HO 6	
13:24	13:23	3,6	90,2	OE Oberkottzau - Kautendorfer Straße / HO 6	Kautendorfer Straße / HO 6	
13:25	13:25	4,7	89,1	links abbiegen auf - Hofer Straße / St2177	Hofer Straße / St2177	
13:26	13:25	4,9	88,9	rechts abbiegen auf - Schulstraße / HO 7	Schulstraße / HO 7	
13:27	13:27	5,9	87,9	gerade weiter auf - Autengrüner Straße / HO 7	Autengrüner Straße / HO 7	
13:29	13:28	6,8	87,0	OE Autengrün - Oberpferdter Straße / HO7	Oberpferdter Straße / HO7	
13:29	13:29	7,0	86,8	links abbiegen auf - Pfaffengrüner Straße	Pfaffengrüner Straße	
13:32	13:31	8,7	85,1	OE Pfaffengrün	Pfaffengrün	
13:33	13:32	9,4	84,4	OE Fletschenreuth	Fletschenreuth	
13:34	13:33	9,8	84,0	rechts abbiegen auf - HO 10	HO 10	
13:37	13:36	11,9	81,9	OE Gottfriedsreuth	Gottfriedsreuth	
13:38	13:37	12,2	81,6	links abbiegen auf - Richtung Wölbersbach	Richtung Wölbersbach	
13:41	13:40	14,1	79,7	OE Wölbersbach	Wölbersbach	
13:41	13:40	14,2	79,6	rechts abbiegen auf - HO 25	HO 25	
13:44	13:43	16,0	77,8	OE Modlitz - HO 25	HO 25	
13:46	13:44	17,0	76,8	OE Reuthlas - HO 25	HO 25	
13:46	13:45	17,2	76,6	Kreisverkehr - gerade weiter auf - HO 25	HO 25	
13:47	13:46	17,8	76,0	OE Ahornberg - Helmbrechtser Straße / HO 25	Helmbrechtser Straße / HO 25	

13:48	13:46	18,3	75,5	Achtung Engstelle in Linkskurve	
13:56	13:54	23,3	70,5	OE Helmbrechts - Ahornberger Straße / HO 25	Ahornberger Straße / HO 25
13:57	13:55	23,7	70,1	Kreisverkehr - erste Ausfahrt auf - Frankenstraße / St2194	Frankenstraße / St2194
13:58	13:56	24,5	69,3	Kreisverkehr - dritte Ausfahrt auf - Luitpoldstraße	Luitpoldstraße
13:59	13:57	24,8	69,0	rechts abbiegen auf - Pressecker Straße	Pressecker Straße
14:00	13:58	25,6	68,2	rechts abbiegen auf - Pressecker Straße / St2195	Pressecker Straße / St2195
14:02	13:59	26,5	67,3	OE Oberweißenbach - Pressecker Straße / St2195	Pressecker Straße / St2195
14:02	14:00	26,6	67,2	rechts abbiegen auf - Zur Taubaldsmühle / HO 34	Zur Taubaldsmühle / HO 34
14:04	14:02	27,9	65,9	OE Taubaldsmühle - HO 34	HO 34
14:06	14:03	29,0	64,8	OE Sutzenbach - HO 34	HO 34
14:08	14:05	30,0	63,8	rechts abbiegen auf - St2158	St2158
21:46	21:19	305,0	-211,2	OE Rauhenberg - St2158	St2158
14:09	14:06	30,7	63,1	links abbiegen auf - St2194	St2194
14:13	14:10	33,5	60,3	OE Döbra - Helmbrechtser Straße / St2194	Helmbrechtser Straße / St2194
14:14	14:11	34,0	59,8	gerade weiter auf - Schwarzenbacher Straße / St2194	Schwarzenbacher Straße / St2194
14:17	14:14	35,5	58,3	OE Kleindöbra - Walter-Münch-Straße / St2194	Walter-Münch-Straße / St2194
14:17	14:14	35,6	58,2	Achtung Fahrbahnteiler	Walter-Münch-Straße / St2195
14:18	14:14	36,0	57,8	OE Schwarzenbach am Wald - Walter-Münch-Straße / St2194	Walter-Münch-Straße / St2194
14:18	14:14	36,0	57,8	OE Schwarzenbach am Wald - Sprintwertung	Walter-Münch-Straße / St2195
14:19	14:16	36,9	56,9	gerade weiter auf - Postplatz / St2194	Postplatz / St2194
14:19	14:15	36,7	57,1	rechts abbiegen auf - Nailaer Straße / St2194	Nailaer Straße / St2194
14:24	14:21	40,0	53,8	Abfallzone Beginn 	St2194
14:25	14:21	40,3	53,5	Abfallzone Ende 	St2194
14:26	14:22	41,0	52,8	rechts abbiegen auf - HO 32	HO 32
14:29	14:25	42,9	50,9	OE Geroldsreuth - HO 32	HO 32
14:30	14:26	43,6	50,2	rechts abbiegen auf - Oberer Gerlas / St2198	Oberer Gerlas / St2198
14:32	14:28	44,8	49,0	links abbiegen auf - Geroldsgrüner Straße / HO 32	Geroldsgrüner Straße / HO 32
14:35	14:31	46,6	47,2	OE Bad Steben - Geroldsgrüner Straße / HO 32	Geroldsgrüner Straße / HO 32
14:36	14:32	47,2	46,6	rechts halten auf - Peuntstraße / HO 32	Peuntstraße HO 32
14:37	14:33	47,5	46,3	gerade weiter auf - Schützenstraße / HO 32	Schützenstraße / HO 32
14:37	14:33	47,6	46,2	Achtung Fahrbahnteiler	Jean-Paul-Straße / St2196
14:37	14:33	47,6	46,2	links abbiegen auf - Jean-Paul-Straße / St2196	Jean-Paul-Straße / St2196
14:37	14:33	47,9	45,9	rechts halten auf - Lichtenberger Straße / St2196	Lichtenberger Straße / St2196
14:41	14:36	50,0	43,8	Achtung Fahrbahnteiler	Bad Stebener Straße / St2196
14:41	14:36	50,0	43,8	OE Lichtenberg - Bad Stebener Straße / St2196	Bad Stebener Straße / St2196
14:42	14:37	50,5	43,3	gerade weiter auf - Nailaer Straße / St2195	Nailaer Straße / St2195
14:42	14:38	50,8	43,0	rechts halten auf - Lobensteiner Straße / St2195	Lobensteiner Straße / St2195
14:43	14:38	51,1	42,7	rechts abbiegen auf - Hammerweg	Hammerweg
14:45	14:40	52,5	41,3	OE Blechschmidtenhammer - Hammerweg	Hammerweg

14:45	14:41	52,6	41,2	links abbiegen auf - St2196	St2196
14:45	14:41	52,7	41,1	gerade weiter auf - Panoramastraße / HO 8	Panoramastraße / HO 8
14:55	14:49	58,2	35,6	OE Eisenbühl - Frankenwaldstraße / HO 8	Frankenwaldstraße / HO 8
14:55	14:50	58,4	35,4	auf Höhe Alter Kirchweg rechts - Bergwertung	Frankenwaldstraße / HO 8
14:59	14:53	60,7	33,1	OE Schnarchenreuth - Von-Schönfeld-Straße / HO 8	Von-Schönfeld-Straße / HO 8
14:59	14:54	60,9	32,9	links abbiegen auf - Von-Dobeneck-Straße / St2198	Von-Dobeneck-Straße / St2198
15:02	14:56	62,4	31,4	OE Tiefengrün - Tiefengrüner Straße / St2198	Tiefengrüner Straße / St2198
15:04	14:58	63,6	30,2	OE Untertiefengrün - Untertiefengrüner Straße / St2198	Untertiefengrüner Straße / St2198
15:04	14:58	63,7	30,1	gerade weiter auf - Lamnitzer Straße	Lamnitzer Straße
15:05	14:59	64,2	29,6	gerade weiter auf - Gerber Straße / St2198	Gerber Straße / St2198
15:05	14:59	64,3	29,5	Landesgrenze Bayern / Thüringen	Gerber Straße / St2198
15:05	14:59	64,3	29,5	OE Hirschberg - Gerber Straße / L1092	Gerber Straße / L1092
15:06	15:00	64,8	29,0	rechts abbiegen auf - Bahnhofsstraße	Bahnhofsstraße
15:06	15:00	64,9	28,9	links halten auf - Hofer Straße / K554	Hofer Straße / K554
15:06	15:01	65,3	28,5	OA Hirschberg auf Höhe Denkmal rechts - Bergwertung	K554
15:11	15:05	68,1	25,7	OE Juchhöh - K554	K554
15:11	15:05	68,2	25,6	gerade weiter auf - K310	K310
15:14	15:08	69,9	23,9	OE Mödlareuth - K310	K310
15:14	15:08	70,0	23,8	nach Kriegerdenkmal rechts abbiegen auf - Unbekannte Straße	Unbekannte Straße
15:14	15:08	70,1	23,7	Landesgrenze Thüringen / Bayern	B85
15:14	15:08	70,1	23,7	rechts abbiegen auf - Unbekannte Straße	Unbekannte Straße
15:15	15:09	70,5	23,3	links abbiegen auf - Mödlareuther Straße / HO 9	Mödlareuther Straße / HO 9
15:18	15:12	72,4	21,4	OE Töpen - Mödlareuther Straße / HO 9	Mödlareuther Straße / HO 9
15:19	15:13	73,1	20,7	links abbiegen auf - Hofer Straße / B2	Hofer Straße / B2
15:24	15:17	75,7	18,1	links abbiegen auf - Richtung Zedtwitz	Richtung Zedtwitz
15:27	15:20	77,6	16,2	OE Zedtwitz - Hofer Straße	Hofer Straße
15:30	15:23	79,2	14,6	links abbiegen auf - Hofer Straße / B2	Hofer Straße / B2
15:30	15:23	79,4	14,4	OE Hof - Hofer Straße / B2	Hofer Straße / B2
15:31	15:24	80,0	13,8	gerade weiter auf - Dr. Weißmann-Straße / B2	Dr. Weißmann-Straße / B2
15:31	15:24	80,2	13,6	rechts abbiegen auf - Zedwitzer Straße	Zedwitzer Straße
15:33	15:25	81,0	12,8	links abbiegen auf - Hofer Straße	Hofer Straße
15:33	15:25	81,0	12,8	Abfallzone Beginn 	Hofer Straße
15:33	15:26	81,3	12,5	Abfallzone Ende 	Hofer Straße
15:34	15:27	81,8	12,0	rechts abbiegen auf - Schleizer Straße / B2	Schleizer Straße / B2
15:34	15:27	82,0	11,8	OE Hof - Schleizer Straße / B2	Schleizer Straße / B2
15:36	15:29	83,2	10,6	gerade weiter auf - Schleizer Straße / B2	Schleizer Straße / B2
15:36	15:29	83,3	10,5	links abbiegen auf - Schleizer Straße	Schleizer Straße
15:37	15:30	83,7	10,1	gerade weiter auf - Vorstadt	Vorstadt
15:37	15:30	83,8	10,0	gerade weiter auf - Unteres Tor	Unteres Tor

15:37	15:30	83,9	9,9	gerade weiter auf - Ludwigstraße	Ludwigstraße
15:38	15:30	84,2	9,6	1. Zieldurchfahrt - Ludwigstraße - Sprintwertung	Ludwigstraße
15:38	15:31	84,5	9,3	gerade weiter auf - Oberes Tor	Oberes Tor
15:39	15:31	84,6	9,2	links abbiegen auf - Altstadt	Altstadt
15:39	15:31	84,8	9,0	links halten auf - Bismarckstraße	Bismarckstraße
15:39	15:32	85,1	8,7	links abbiegen auf - Pfarr / St2192	Pfarr / St2192
15:40	15:32	85,4	8,4	gerade weiter auf - Oberer Anger / St2192	Oberer Anger / St2192
15:40	15:33	85,6	8,2	links abbiegen auf - Fabrikzeile	Fabrikzeile
15:41	15:33	86,1	7,7	gerade weiter auf - Heiligengrabstraße	Heiligengrabstraße
15:41	15:34	86,3	7,5	rechts abbiegen auf - Enoch-Widmann-Straße	Enoch-Widmann-Straße
15:44	15:37	88,1	5,7	Kreisverkehr - gerade weiter auf - Enoch-Widmann-Straße	Enoch-Widmann-Straße
15:45	15:37	88,5	5,3	links abbiegen auf - Hubertusstraße	Hubertusstraße
15:48	15:40	90,1	3,7	links abbiegen auf - Plauener Straße / B173	Plauener Straße / B173
15:52	15:44	92,9	0,9	links abbiegen auf - Schleizer Straße	Schleizer Straße
15:53	15:45	93,3	0,5	gerade weiter auf - Vorstadt	Vorstadt
15:53	15:45	93,4	0,4	gerade weiter auf - Unteres Tor	Unteres Tor
15:53	15:45	93,5	0,3	gerade weiter auf - Ludwigstraße	Ludwigstraße
15:54	15:46	93,8	0,0	Hof - Ludwigstraße - Ziel	Ludwigstraße