

































36 kmh	38 kmh	km +	km -		Beschreibung	description	Straße / road
12:30	12:30	0,0	123,5		Jena - Weigelstraße - Start		Weigelstraße
12:30	12:30	0,1		→	rechts abbiegen auf - Fürstengraben / B7	turn right	Fürstengraben / B7
12:30	12:30	0,4		↑	gerade weiter auf - Lutherplatz / B7	straight ahead	Lutherplatz / B7
12:30	12:30	0,5		↑	gerade weiter auf - Wiesenstraße / B7	straight ahead	Wiesenstraße / B7
12:32	12:32	1,5		↑	gerade weiter auf - Wiesenstraße / B7	straight ahead	Wiesenstraße / B7
12:35	12:35	3,4		←	links abbiegen auf - Am Steinbach	turn left	Am Steinbach
12:36	12:35	3,6			<b>! Achtung - Querung Bahnschienen</b>	<b>attention crossing railway tracks</b>	Am Steinbach
12:36	12:36	3,8		↑	gerade weiter auf - Rautal / K16	straight ahead	Rautal / K16
12:36	12:36	3,8			<b>! Achtung - Querung Bahnschienen</b>	<b>attention crossing railway tracks</b>	Rautal / K16
12:37	12:36	4,4		↗	rechts halten auf - Am Heiligenberg / K16	keep right	Am Heiligenberg / K16
<b>12:38</b>	<b>12:37</b>	<b>5,0</b>			<b>Scharfer Start - Am Heiligenberg - auf Höhe Einfahrt Wanderparkplatz Michael-Häußler-Weg</b>	<b>official start</b>	<b>Am Heiligenberg / K16</b>

12:38	12:37	0,0	118,5		Scharfer Start - Am Heiligenberg - auf Höhe Einfahrt Wanderparkplatz Michael-Häußler-Weg	official start	Am Heiligenberg / K16
12:38	12:37	0,1	118,4	↑	gerade weiter auf - Jägerbergstraße / K16	straight ahead	Jägerbergstraße / K16
12:43	12:42	3,2	115,3		OE Rödigen - K16	town entry	K16
12:43	12:42	3,3	115,2	↖	links halten auf - K150	keep left	K150
12:46	12:44	4,9	113,6		OE Lehesten - Dorfstraße / K150	town entry	Dorfstraße / K150
12:46	12:45	5,1	113,4	→	rechts abbiegen auf - Dorfstraße / L2301	turn right	Dorfstraße / L2301
12:48	12:47	6,5	112,0	→	rechts abbiegen auf - Am Gönnabach	turn right	Am Gönnabach
12:49	12:48	7,0	111,5	↖	links halten auf - Am Gönnabach	keep left	Am Gönnabach
12:50	12:48	7,3	111,2	←	links abbiegen auf - Dorfstraße	turn left	Dorfstraße
12:50	12:48	7,4	111,1	←	links abbiegen auf - Dorfstraße	turn left	Dorfstraße
12:50	12:48	7,5	111,0	→	rechts abbiegen auf - Dorfstraße	turn right	Dorfstraße
12:55	12:53	10,6	107,9		OE Neuengönnna - Nerkewitzer Straße / K209	town entry	Nerkewitzer Straße / K209
12:58	12:56	12,5	106,0	←	links abbiegen auf - B88	turn left	B88
13:01	12:59	14,2	104,3		OE Dornburg - / B88	town entry	B88
13:03	13:00	15,1	103,4		<b>! Achtung - Querung Bahnschienen</b>	<b>attention crossing railway tracks</b>	Brückenstraße / B88
13:04	13:02	15,9	102,6		<b>! Achtung Fahrbahnteiler</b>	<b>attention lane divider</b>	Brückenstraße / B88
13:04	13:02	15,9	102,6	↑	gerade weiter auf - Jenaer Straße / B88	straight ahead	Jenaer Straße / B88
13:05	13:03	16,7	101,8	→	rechts abbiegen auf - Tautenburger Straße / L2306	turn right	Tautenburger Straße / L2306
13:15	13:12	22,3	96,2		OE Wetzdorf - L2306	town entry	L2306
13:16	13:13	22,8	95,7	→	rechts abbiegen auf - L1070	turn right	L1070
13:22	13:19	26,9	91,6		OE Rauschwitz - Dorfstraße / L1070	town entry	Dorfstraße / L1070
13:23	13:20	27,3	91,2	→	rechts abbiegen auf - Dorfstraße / K159	turn right	Dorfstraße / K159
13:24	13:21	27,9	90,6		OE Schmörschwitz - K159	town entry	K159
13:25	13:21	28,3	90,2		<b>! Achtung Kopfsteinpflaster Anfang</b>	<b>attention cobblestones start</b>	K159
13:26	13:22	28,8	89,7		<b>! Achtung Kopfsteinpflaster Ende</b>	<b>attention cobblestones end</b>	K159
13:26	13:22	28,9	89,6	↗	rechts halten auf - K159	keep right	K159
13:27	13:24	29,8	88,7		OE Hohendorf - K159	town entry	K159
13:28	13:25	30,4	88,1	↖	links halten auf - K159	keep left	K159
13:30	13:26	31,5	87,0		OE Bürgel - Am Goldberg / K159	town entry	Am Goldberg / K159
13:31	13:27	31,8	86,7		<b>! Achtung Fahrbahnteiler</b>	<b>attention lane divider</b>	Am Goldberg / K159
13:31	13:27	32,1	86,4	↑	gerade weiter auf - Bahnhofstraße / K159	straight ahead	Bahnhofstraße / K159
13:32	13:28	32,5	86,0	↗	rechts halten auf - Poststraße	keep right	Poststraße
13:32	13:28	32,5	86,0	↑	gerade weiter auf - Töpfergasse	straight ahead	Töpfergasse
13:32	13:28	32,7	85,8	↑	gerade weiter auf - Jenaer Straße / B7	straight ahead	Jenaer Straße / B7
13:36	13:32	35,1	83,4		<b>! Achtung Fahrbahnteiler</b>	<b>attention lane divider</b>	Jenaer Straße / B7
13:37	13:33	35,9	82,6		<b>! Achtung Fahrbahnteiler</b>	<b>attention lane divider</b>	Jenaer Straße / B7
13:37	13:33	35,9	82,6		OE Rodigast - Bürgeler Straße / B7	town entry	Bürgeler Straße / B7
13:38	13:34	36,3	82,2	←	links abbiegen auf - L2316	turn left	L2316
<b>13:38</b>	<b>13:34</b>	<b>36,4</b>	<b>82,1</b>		<b>Abfallzone Beginn: auf Höhe OA Rodigast</b>	<b>start waste zone</b>	<b>L2316</b>
<b>13:39</b>	<b>13:35</b>	<b>36,9</b>	<b>81,6</b>		<b>Abfallzone Ende: 500m nach OA Rodigast</b>	<b>end waste zone</b>	<b>L2316</b>
13:39	13:35	36,9	81,6		OE Lucka - Rodigaster Straße / L2316	town entry	Rodigaster Straße / L2316
13:43	13:39	39,3	79,2	→	rechts abbiegen auf - Im Oberdorf / L2316	turn right	Im Oberdorf / L2316
13:43	13:39	39,3	79,2		OE Schöngleina - Im Oberdorf / L2316	town entry	Im Oberdorf / L2316

36 kmh	38 kmh	km +	km -		Beschreibung	description	Straße / road
13:44	13:39	39,6	78,9	→	rechts abbiegen auf - Hauptstraße / L1075	turn right	Hauptstraße / L1075
13:49	13:44	42,7	75,8	☐	OE Schlöben - Dorfstraße / L1075	town entry	Dorfstraße / L1075
13:49	13:45	43,1	75,4	←	links abbiegen auf - K201	turn left	K201
13:54	13:49	45,7	72,8	☐	OE Gernewitz - K201	town entry	K201
13:54	13:49	45,7	72,8	←	links abbiegen auf - Gernewitzer Straße / L1077	turn left	Gernewitzer Straße / L1077
13:54	13:49	46,0	72,5	→	rechts abbiegen auf - Rausdorfer Straße / K115	turn right	Rausdorfer Straße / K115
13:54	13:49	46,1	72,4	↗	rechts halten auf - Rausdorfer Straße / K115	keep right	Rausdorfer Straße / K115
13:58	13:53	48,2	70,3	☐	OE Rausdorf - Dorfstraße / K115	town entry	Dorfstraße / K115
14:02	13:57	50,8	67,7	☐	OE Großbockedra - Dorfstraße / K115	town entry	Dorfstraße / K115
<b>14:04</b>	<b>13:58</b>	<b>51,7</b>	<b>66,8</b>		<b>50m nach OA Großbockedra - Bergwertung</b>	<b>QOM Queen of the mountain</b>	<b>Dorfstraße / K115</b>
14:06	14:01	53,2	65,3	☐	OE Obergneus - K115	town entry	K115
14:08	14:02	54,2	64,3	☐	OE Untergneus	town entry	
14:11	14:05	56,3	62,2	☐	OE Geisenhain - Dorfstraße / K115	town entry	Dorfstraße / K115
14:12	14:06	56,5	62,0	→	rechts abbiegen auf - Dorfstraße / L1077	turn right	Dorfstraße / L1077
14:21	14:14	62,0	56,5	☐	OE Wolfersdorf - Rothehofstal / L1077	town entry	Rothehofstal / L1077
14:22	14:15	62,4	56,1	→	rechts abbiegen auf - K211	turn right	K211
14:23	14:16	63,2	55,3	☐	OE Trockenborn - K211	town entry	K211
14:33	14:25	69,0	49,5	←	links abbiegen auf - Trockenborner Straße / K211	turn left	Trockenborner Straße / K211
14:33	14:25	69,0	49,5	☐	OE Hummelshain - Trockenborner Straße / K211	town entry	Trockenborner Straße / K211
14:33	14:26	69,2	49,3	→	rechts abbiegen auf - Kahlaer Straße / L1110	turn right	Kahlaer Straße / L1110
14:33	14:26	69,4	49,1	!	<b>Achtung - Enge Durchfahrt</b>	<b>attention narrow passage</b>	Kahlaer Straße / L1110
14:42	14:35	74,8	43,7	☐	OE Kahla - Neustädter Straße / L1110	town entry	Neustädter Straße / L1110
14:43	14:35	75,3	43,2	↖	links halten auf - Brückenstraße / L1110	keep left	Brückenstraße / L1110
14:44	14:36	75,7	42,8		! <b>Achtung - Querung Bahnschienen</b>	<b>attention crossing railway tracks</b>	Brückenstraße / L1110
14:44	14:36	75,7	42,8	→	rechts abbiegen auf - Saalstraße	turn right	Saalstraße
14:44	14:37	76,0	42,5	↑	gerade weiter auf - Heimbürgestraße	straight ahead	Heimbürgestraße
14:45	14:37	76,2	42,3	↗	rechts halten auf - Bahnhofstraße	keep right	Bahnhofstraße
14:46	14:38	76,8	41,7	↖	links halten auf - Christian-Eckardt-Straße	keep left	Christian-Eckardt-Straße
14:47	14:39	77,5	41,0	→	rechts abbiegen auf - B88	turn right	B88
14:54	14:46	81,7	36,8		! <b>Achtung - Beginn Tunnel</b>	<b>attention tunnel entrance</b>	B88
14:54	14:46	82,1	36,4		! <b>Achtung - Ende Tunnel</b>	<b>attention tunnel exit</b>	B88
15:00	14:51	85,3	33,2	☐	OE Jena - B88	town entry	B88
15:00	14:51	85,4	33,1	→	rechts abbiegen auf - Göschwitzer Straße / L2308	turn right	Göschwitzer Straße / L2308
15:04	14:55	87,7	30,8		! <b>Achtung - Querung Bahnschienen</b>	<b>attention crossing railway tracks</b>	Göschwitzer Straße / L2308
15:04	14:56	88,1	30,4		! <b>Achtung Fahrbahnteiler</b>	<b>attention lane divider</b>	Göschwitzer Straße / L2308
15:04	14:56	88,1	30,4	→	rechts abbiegen auf - Keßlerstraße / L2308	turn right	Keßlerstraße / L2308
15:05	14:56	88,2	30,3	→	rechts abbiegen auf - Lobedaer Straße / L2308	turn right	Lobedaer Straße / L2308
15:06	14:57	89,1	29,4	→	rechts abbiegen auf - Stadtrodaer Straße / B88	turn right	Stadtrodaer Straße / B88
15:13	15:03	93,0	25,5	↑	gerade weiter auf - Löbdergraben	straight ahead	Löbdergraben
15:13	15:04	93,5	25,0	←	links abbiegen auf - Fürstengraben / B7	turn left	Fürstengraben / B7
15:13	15:04	93,5	25,0		! <b>Achtung - Querung Bahnschienen</b>	<b>attention crossing railway tracks</b>	Fürstengraben / B7
<b>15:14</b>	<b>15:05</b>	<b>93,9</b>	<b>24,6</b>		<b>Fürstengraben - auf Höhe Jener Gasse links - Sprintwertung</b>	<b>SPRINT Sprint Classification</b>	<b>Fürstengraben / B7</b>
15:14	15:05	94,0	24,5	↑	gerade weiter auf - Straße des 17. Juni / B7	straight ahead	Straße des 17. Juni / B7
15:15	15:05	94,3	24,2	↑	gerade weiter auf - Humboldtstraße / B7	straight ahead	Humboldtstraße / B7
15:16	15:07	95,0	23,5	↑	gerade weiter auf - Erfurter Straße / B7	straight ahead	Erfurter Straße / B7
15:19	15:09	96,7	21,8	←	links abbiegen auf - Über dem Grund / K6	turn left	Über dem Grund / K6
15:19	15:10	96,9	21,6		<b>Abfallzone Beginn: auf Höhe Bahnunterführung</b>	<b>start waste zone</b>	<b>Über dem Grund / K6</b>
15:20	15:10	97,4	21,1		<b>Abfallzone Ende: 500m nach Bahnunterführung</b>	<b>end waste zone</b>	<b>Über dem Grund / K6</b>
15:21	15:11	97,9	20,6	↗	rechts halten auf - Münchenrodaer Straße / K6	keep right	Münchenrodaer Straße / K6
15:24	15:14	100,0	18,5	☐	OE Münchenroda - Münchenrodaer Straße / K6	town entry	Münchenrodaer Straße / K6
<b>15:24</b>	<b>15:14</b>	<b>100,0</b>	<b>18,5</b>		<b>Auf Höhe OE Münchenroda - Bergwertung</b>	<b>QOM Queen of the mountain</b>	<b>Münchenrodaer Straße / K6</b>
15:27	15:17	101,9	16,6	☐	OE Großschwabhausen - Am Angers	town entry	Am Anger
15:28	15:18	102,0	16,5	←	links abbiegen auf - Über dem Anger	turn left	Über dem Anger
15:28	15:18	102,2	16,3	↑	gerade weiter auf - Gartensiedlung	straight ahead	Gartensiedlung

36 kmh	38 kmh	km +	km -		Beschreibung	description	Straße / road
15:29	15:19	102,6	15,9	↗	rechts halten auf - Döbritscher Straße	keep right	Döbritscher Straße
15:29	15:19	102,8	15,7	🚂 !	<b>Achtung - Querung Bahnschienen</b>	<b>attention crossing railway tracks</b>	Döbritscher Straße
15:29	15:19	102,8	15,7	→	rechts abbiegen auf - Isserstedter Straße / L1060	turn right	Isserstedter Straße / L1060
15:34	15:23	105,6	12,9	🟡	<b>OE Isserstedt</b> - Großschwabhäuser Straße	town entry	Großschwabhäuser Straße
15:34	15:24	106,1	12,4	↶	vor <u>Kreisverkehr</u> rechts abbiegen auf - Weimarsche Straße / B7	turn right before the round-about	Weimarsche Straße / B7
15:35	15:25	106,6	11,9	←	links abbiegen auf - Großschwabhäuser Straße / L1060	turn left	Großschwabhäuser Straße / L1060
15:35	15:25	106,7	11,8	↑	gerade weiter auf - Hauptstraße / L1060	straight ahead	Hauptstraße / L1060
15:36	15:26	107,2	11,3	→	rechts abbiegen auf - Lützerodaer Straße	turn right	Lützerodaer Straße
15:38	15:28	108,5	10,0	↗	rechts halten auf - K8	keep right	K8
15:40	15:30	109,7	8,8	🟡	<b>OE Lützeroda</b> - K8	town entry	K8
15:41	15:30	109,9	8,6	↑	gerade weiter auf - Isserstedter Straße / K13	straight ahead	Isserstedter Straße / K13
15:43	15:32	111,0	7,5	🟡	<b>OE Closewitz</b> - K16	town entry	K16
15:43	15:32	111,3	7,2	→	rechts abbiegen auf - Rautal / K15	turn right	Rautal / K15
15:44	15:33	112,0	6,5	🚶 !	<b>Achtung Engstelle</b>	<b>attention lane narrowing</b>	Rautal / K15
15:47	15:36	113,6	4,9	🟡	<b>OE Jena</b> - Rautal / K15	town entry	Rautal / K15
15:48	15:37	114,4	4,1	→	rechts abbiegen auf - Rautal / K16	turn right	Rautal / K16
15:49	15:38	114,9	3,6	→	rechts abbiegen auf - Camburger Straße / B88	turn right	Camburger Straße / B88
15:49	15:38	114,9	3,6	🚂 !	<b>Achtung - Querung Bahnschienen</b>	<b>attention crossing railway tracks</b>	Camburger Straße / B88
15:53	15:42	117,4	1,1	↶	links halten auf - Dornburger Straße / B88	keep left	Dornburger Straße / B88
15:54	15:43	117,8	0,7	→	rechts abbiegen auf - Käthe-Kollwitz-Straße	turn right	Käthe-Kollwitz-Straße
15:54	15:43	117,9	0,6	🚂 !	<b>Achtung - Querung Bahnschienen</b>	<b>attention crossing railway tracks</b>	Käthe-Kollwitz-Straße
15:55	15:43	118,2	0,3	←	links abbiegen auf - Am Planetarium	turn left	Am Planetarium
15:55	15:43	118,3	0,2	↑	gerade weiter auf - Bibliotheksplatz	straight ahead	Bibliotheksplatz
15:55	15:43	118,4	0,1	↑	gerade weiter auf - Weigelstraße	straight ahead	Weigelstraße
<b>15:55</b>	<b>15:44</b>	<b>118,5</b>	<b>0,0</b>	🚩	<b>Jena - Weigelstraße - Ziel</b>	<b>Finish</b>	<b>Weigelstraße</b>